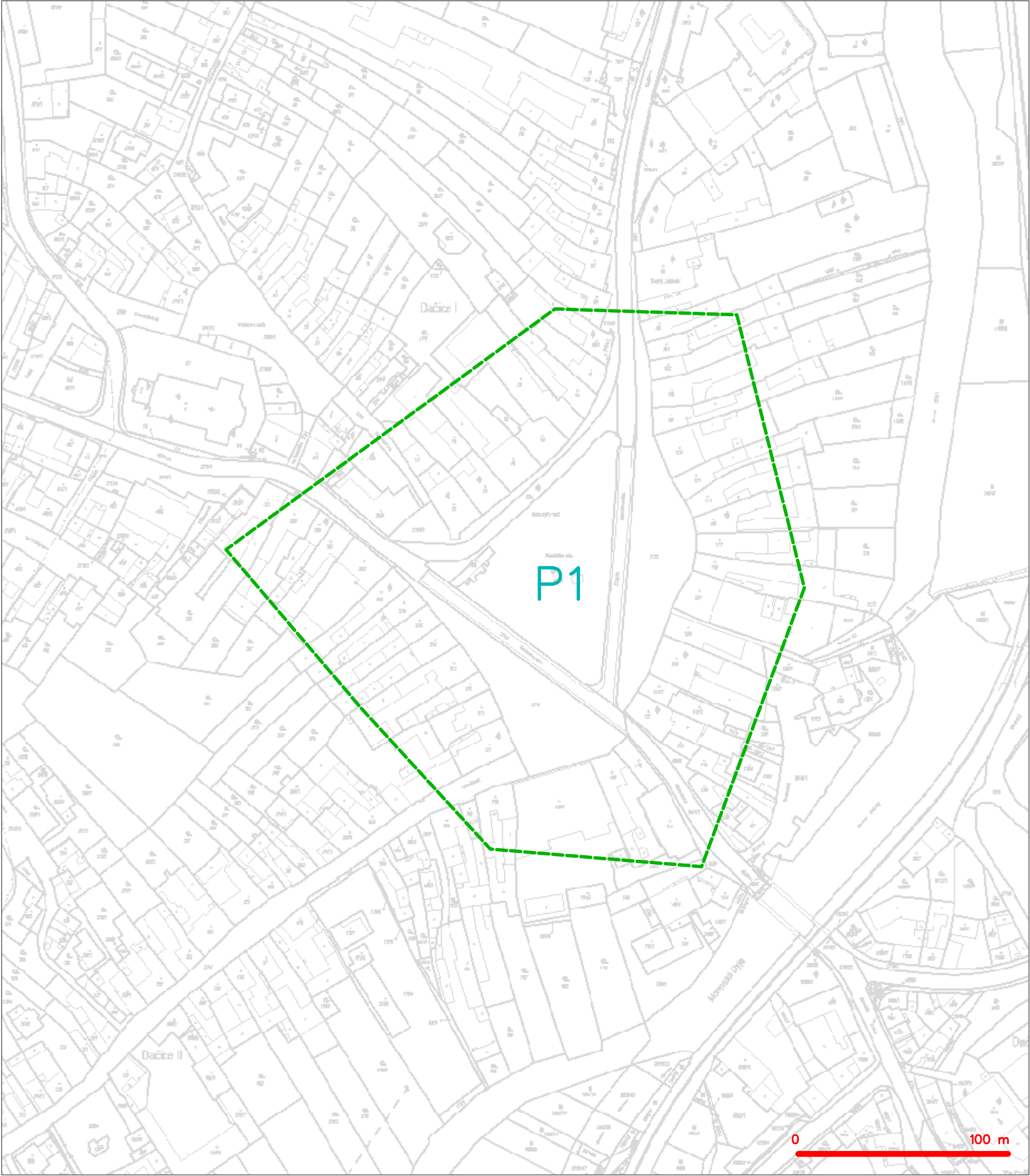


SITUAČNÍ VÝKRES - ZÁJMOVÉ ÚZEMÍ



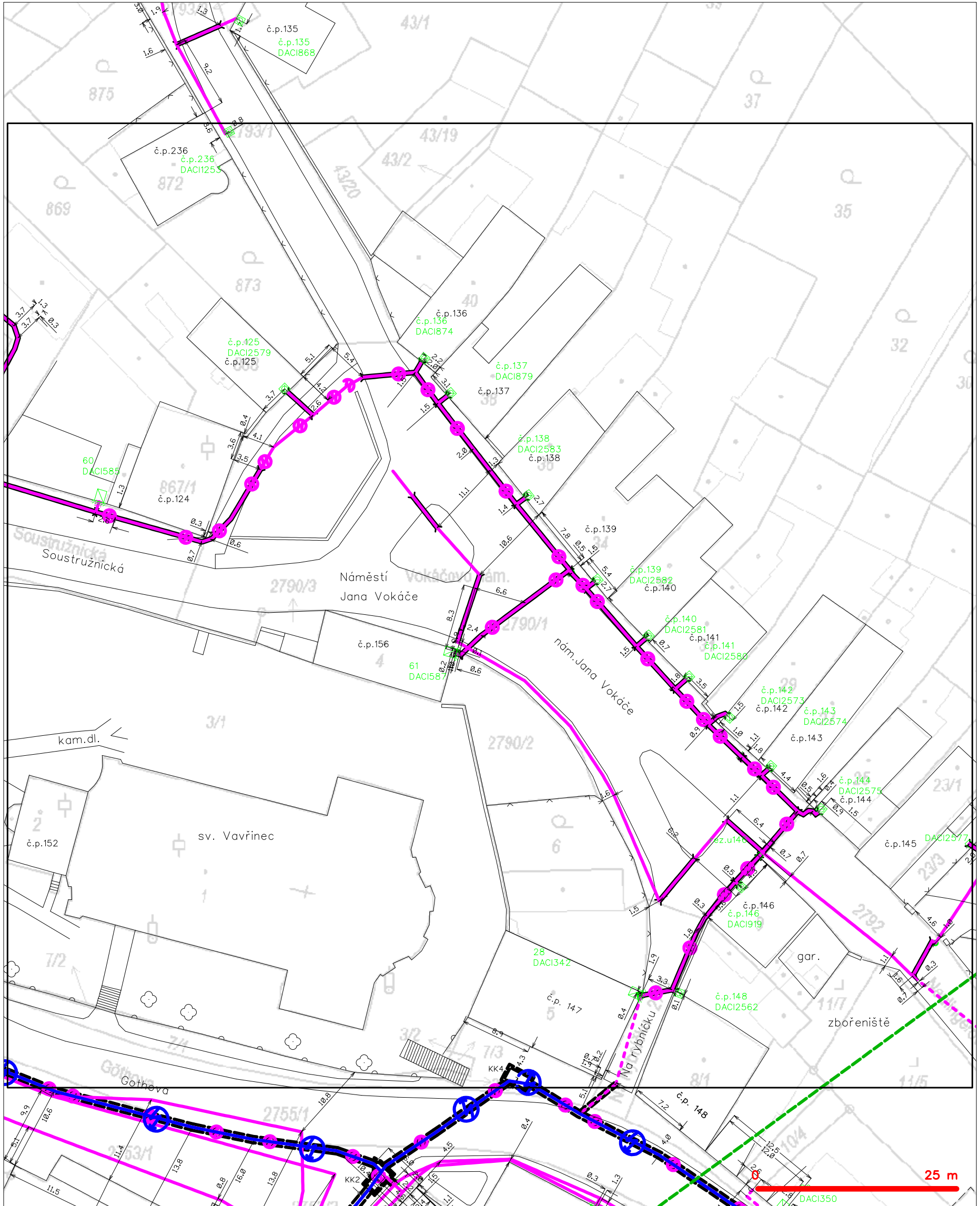
LEGENDA  
----- hranice zájmového území k vyjádření

  
CETIN a.s.  
Českomoravská 2510/19, Libeň  
190 00 Praha 9  
DIČ: CZ04084063  
102

The map displays a grid of nine sub-areas labeled P1-1 through P1-9. A network of magenta and blue lines is overlaid on the map, with a scale bar at the bottom right indicating 0 to 100 m. The background is a grayscale map of the area, showing buildings and streets. The labels P1-1, P1-2, P1-3, P1-4, P1-5, P1-6, P1-7, P1-8, and P1-9 are placed within their respective grid cells. A small teal label 'P1' is located near the center of the grid. A black line with an arrow points to the right, and a black line with a tick mark points downwards.

	hranice zájmového území k vyjádření		nezaměření průběh optického kabelu, HDPE trubky nebo souběh optického a metalického kabelu
	NN přípojka, území s NN přípojkou ČESTN		radiové sítě, ochranné pásmo radiové sítě
	zaměření průběh metalického kabelu		podzemní sítě
	zaměření průběh optického kabelu, HDPE trubky nebo souběh optického a metalického kabelu		neprovazované sítě
	nezaměřený průběh metalického kabelu		podzemní sítě cizí
	podzemní sítě cizí		sítě s NN

# SITUAČNÍ VÝKRES - POLYGON 1, list kladu P1-1

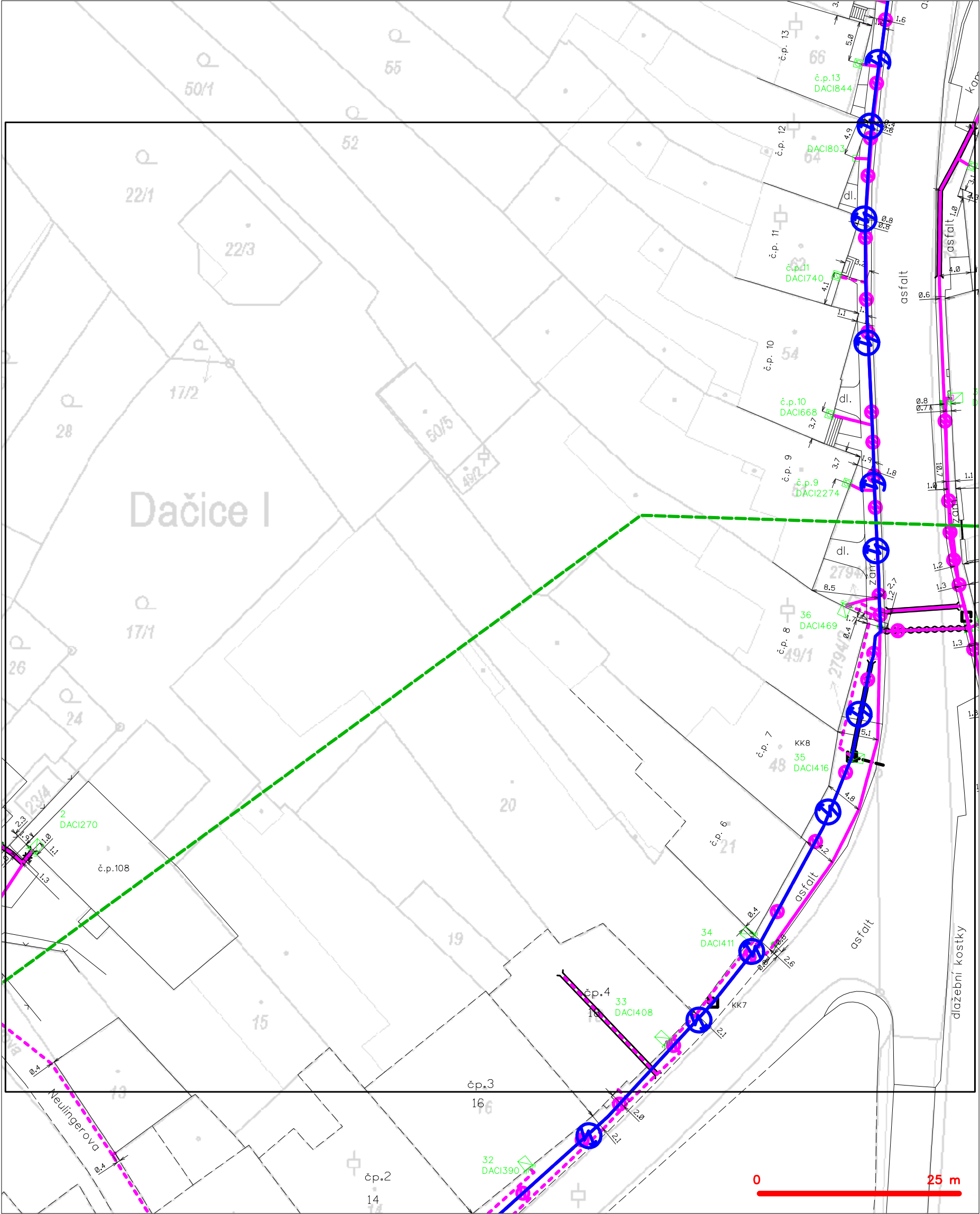


## LEGENDA

- |   |   |
|---|---|
| — hranice zájmového území k vyjádření           | — nezaměřený průběh optického kabelu, HDPE trubky |
| — NV přípojka, území s NV přípojkou CETIN       | — nebo souběh optického a metalického kabelu      |
| — zaměřený průběh metalického kabelu            | — radiové sítě, ochranné pásmo radiové sítě       |
| — zaměřený průběh optického kabelu, HDPE trubky | — nadzemní sítě                                   |
| — nebo souběh optického a metalického kabelu    | — neprovozované sítě                              |
| — nezaměřený průběh metalického kabelu          | — podzemní sítě cizí                              |
| — nadzemní sítě cizí                            | — sítě s NV                                       |
|   | — kolektor, kabelovod                             |

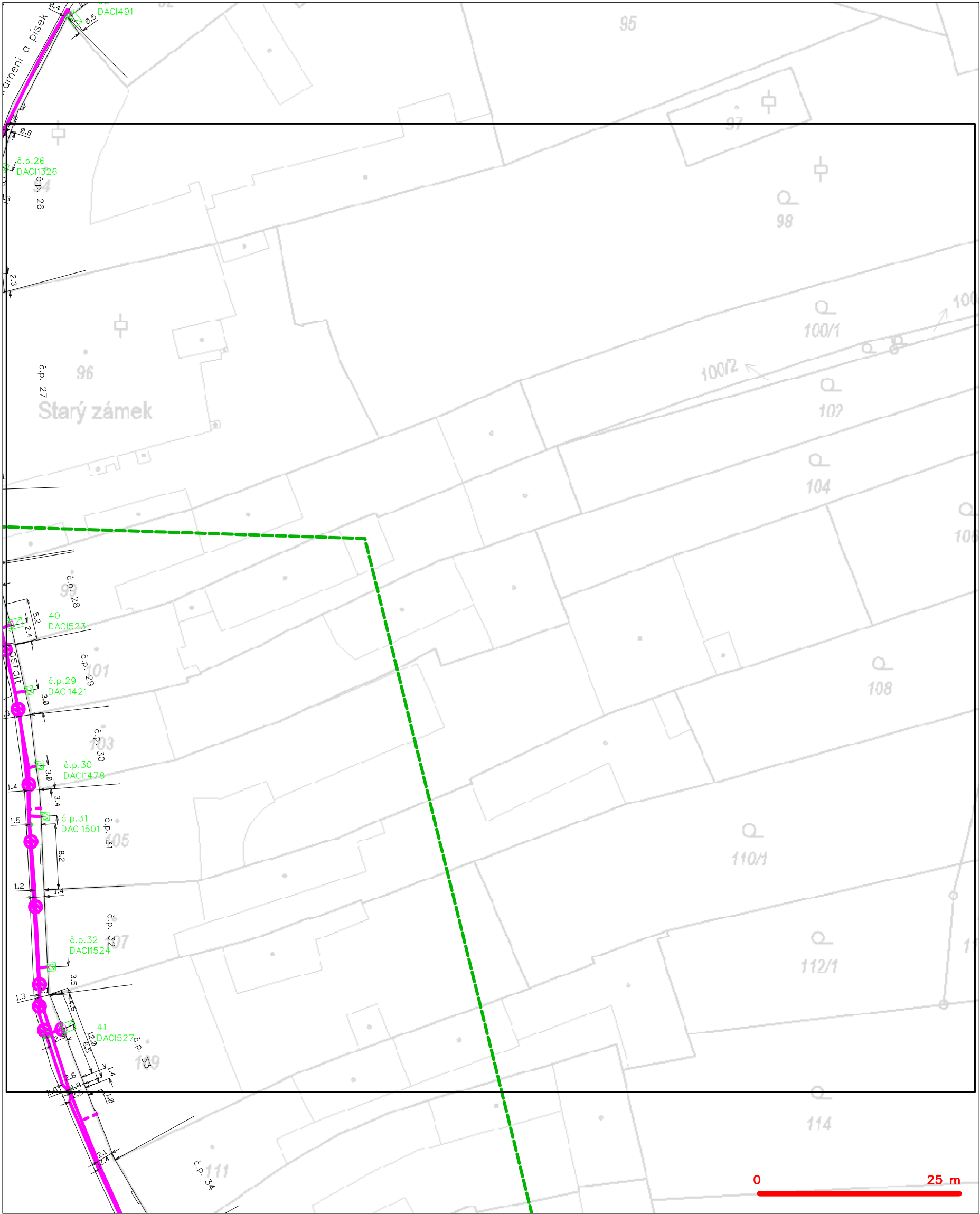


SITUAČNÍ VÝKRES - POLYGON 1, list kladu P1-2



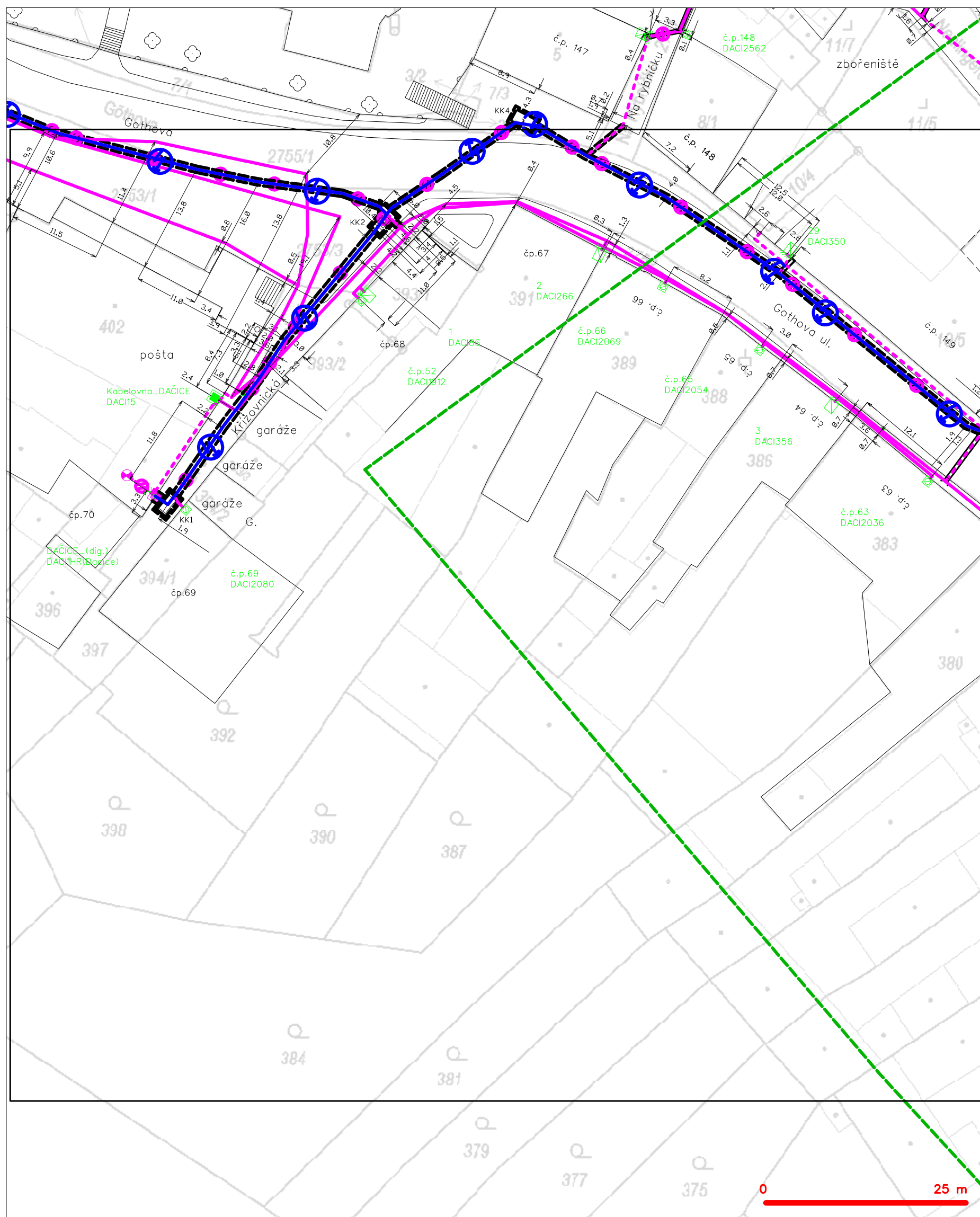
— — — — —	hranice zájmového území k vyjádření	— — — — —	nezaměřený průběh optického kabelu, HDPE trubky
— — — — —	NV přípojka, území s NV přípojkou CETIN	— — — — —	nebo souběh optického a metalického kabelu
— — — — —	zaměřený průběh metalického kabelu	— — — — —	radiové sítě, ochranné pásmo radiové sítě
— — — — —	zaměřený průběh optického kabelu, HDPE trubky	— — — — —	nadzemní sítě
— — — — —	nebo souběh optického a metalického kabelu	— — — — —	neprovozované sítě
— — — — —	nezaměřený průběh metalického kabelu	— — — — —	podzemní sítě cizí
— — — — —	nadzemní sítě cizí	— — — — —	sítě s NV

SITUAČNÍ VÝKRES - POLYGON 1, list kladu P1-3



LEGENDA	
	hranice zájmového území k vyjádření
	NV přípojka, území s NV přípojkou CETIN
	zaměřený průběh metalického kabelu
	zaměřený průběh optického kabelu, HDPE trubky nebo souběh optického a metalického kabelu
	nezaměřený průběh metalického kabelu
	nadzemní síť cizí
	nezaměřený průběh optického kabelu, HDPE trubky nebo souběh optického a metalického kabelu
	radiové síť, ochranné pásmo radiové sítě
	nadzemní síť
	neprovazované síť
	podzemní síť cizí
	síť s NV
	kojektor, kabelovod

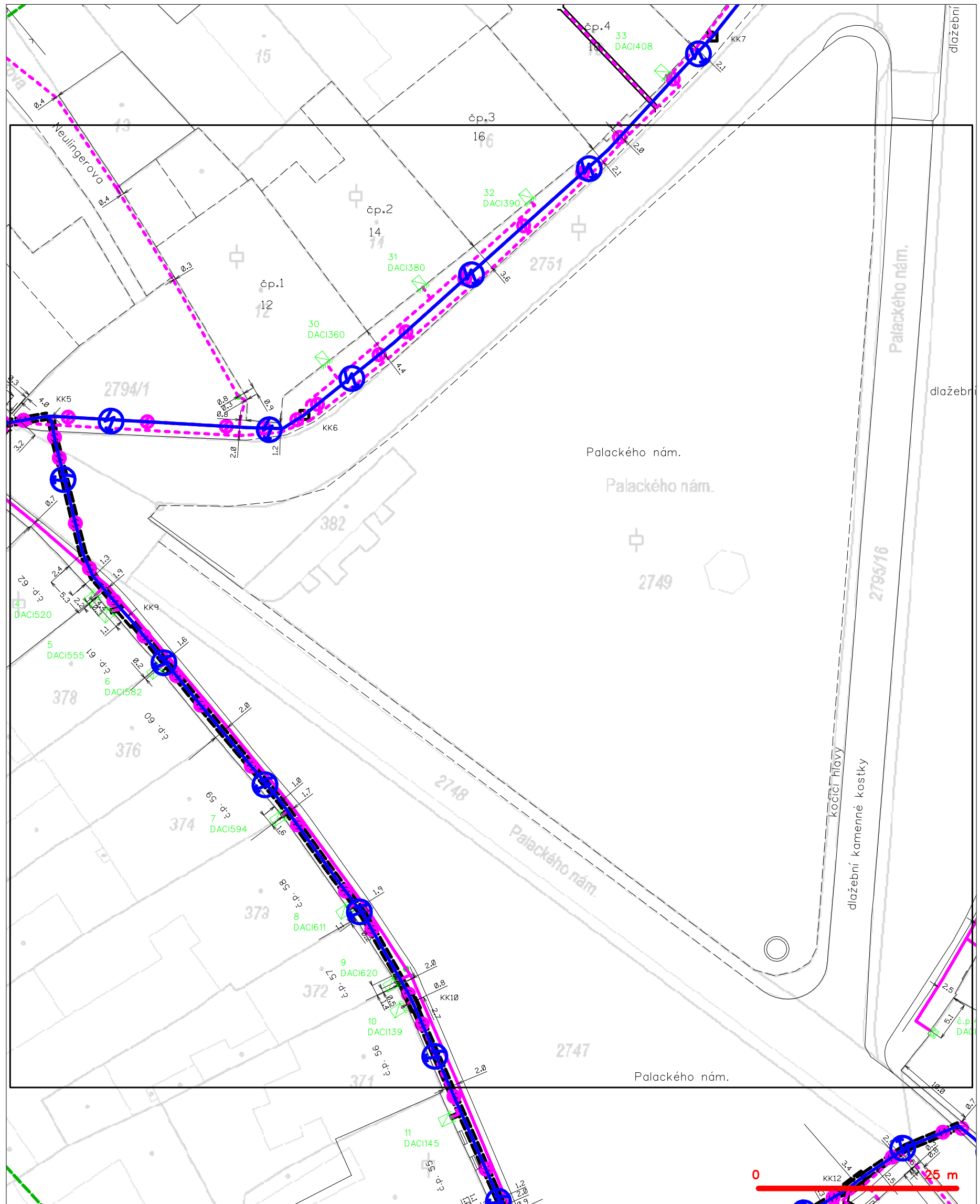
SITUAČNÍ VÝKRES - POLYGON 1, list kladu P1-4



## LEGENDA

- |   |  |   |  |
|---|--|---|--|
|  | hranice zájmového území k vyjádření  |  | nezaměření průběh optického kabelu, HDPE trubky nebo souběh optického a metalického kabelu |
|  | NN přípojka, území s NN přípojkou ČESTN  |  | radiové sítě, ochranné pásmo radiové sítě  |
|  | zaměření průběh metalického kabelu   |  | podzemní sítě  |
|  | zaměření průběh optického kabelu, HDPE trubky nebo souběh optického a metalického kabelu |  | neprovazované sítě   |
|  | nezaměřený průběh metalického kabelu   |  | podzemní sítě cizí   |
|  | podzemní sítě cizí   |  | sítě s NN  |

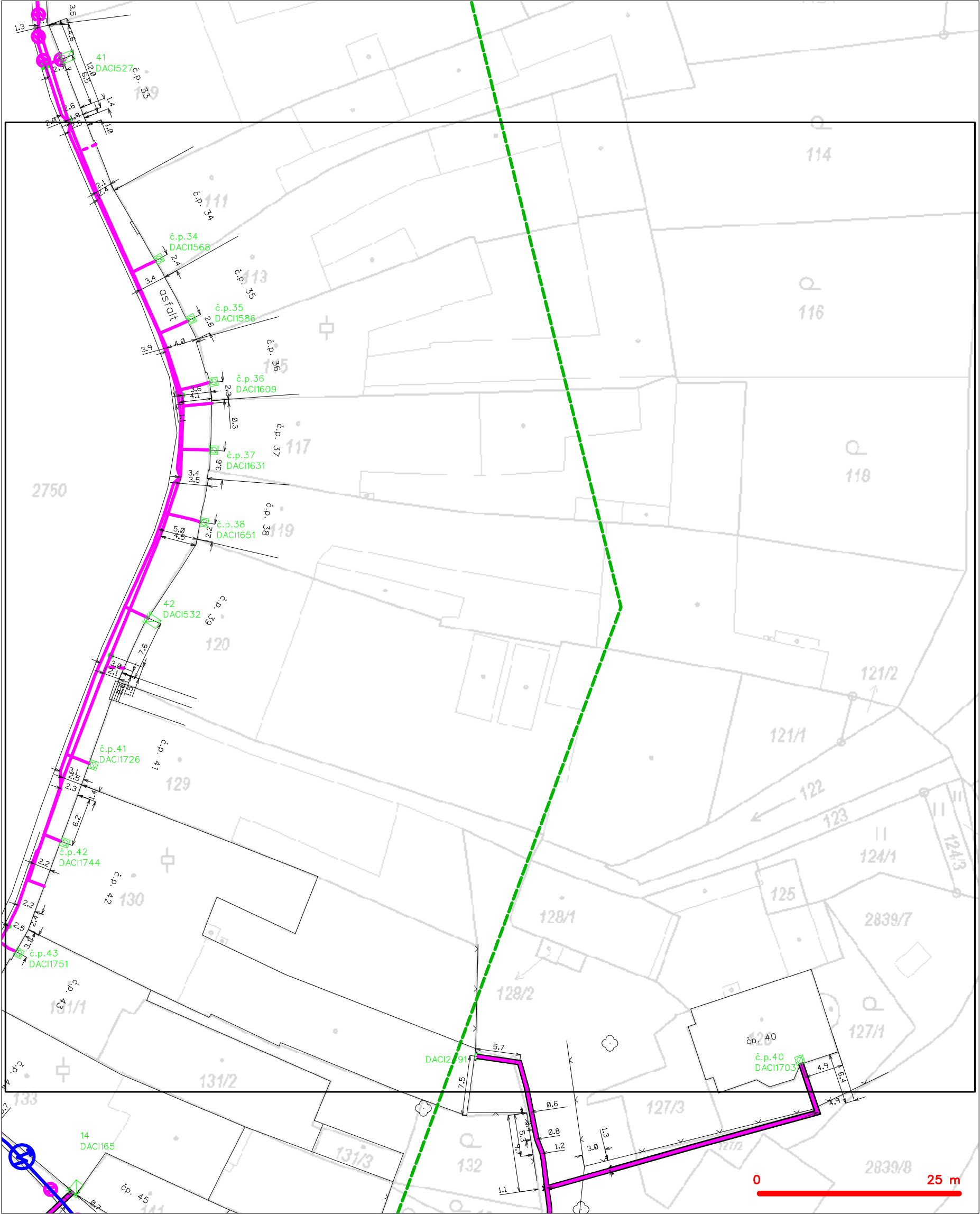
# SITUAČNÍ VÝKRES - POLYGON 1, list kladu P1-5



## LEGENDA

- |                                  |   |                                  |   |
|----------------------------------|---|----------------------------------|---|
| — (green dashed line)            | hranice zájmového území k vyjádření           | — (blue dashed line with circle) | nezaměřený průběh optického kabelu, HDPE trubky |
| — (blue dashed line with circle) | NV přípojka, území s NV přípojkou CETIN       | — (blue dashed line with circle) | nebo souběh optického a metalického kabelu      |
| — (blue solid line with circle)  | zaměřený průběh metalického kabelu            | — (blue dashed line with circle) | radiové sítě, ochranné pásmo radiové sítě       |
| — (blue solid line with circle)  | zaměřený průběh optického kabelu, HDPE trubky | — (blue dashed line with circle) | nadzemní sítě                                   |
| — (blue solid line with circle)  | nebo souběh optického a metalického kabelu    | — (blue dashed line with circle) | neprovazované sítě                              |
| — (blue solid line with circle)  | nezaměřený průběh metalického kabelu          | — (blue dashed line with circle) | podzemní sítě cizí                              |
| — (blue solid line with circle)  | nadzemní sítě cizí                            | — (blue dashed line with circle) | sítě s NV                                       |

SITUAČNÍ VÝKRES - POLYGON 1, list kladu P1-6



LEGENDA	
----- hranice zájmového území k vyjádření	--- nezaměřený průběh optického kabelu, HDPE trubky
----- NV přípojka, území s NV přípojkou CETIN	--- nebo souběh optického a metalického kabelu
--- zaměřený průběh metalického kabelu	--- radiové sítě, ochranné pásmo radiové sítě
--- zaměřený průběh optického kabelu, HDPE trubky	--- nadzemní sítě
--- nebo souběh optického a metalického kabelu	--- neprovozované sítě
--- nezaměřený průběh metalického kabelu	--- podzemní sítě cizí
--- nadzemní sítě cizí	--- sítě s NV
	--- kolektor, kabelovod



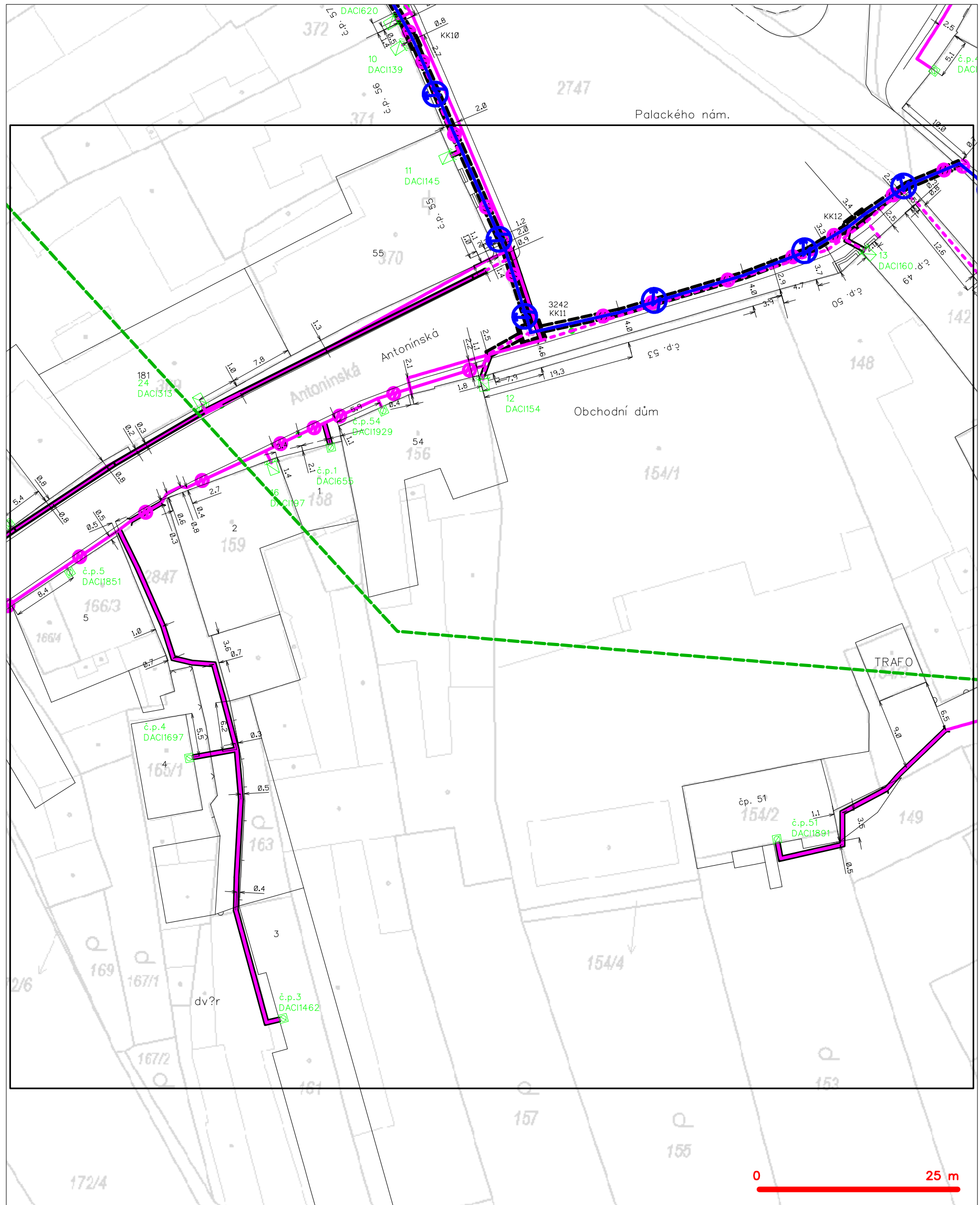
SITUAČNÍ VÝKRES - POLYGON 1, list kladu P1-7



LEGENDA

- |   |   |   |   |
|---|---|---|---|
| — | hranice zájmového území k vyjádření           | — | nezaměřený průběh optického kabelu, HDPE trubky |
| — | NV přípojka, území s NV přípojkou CETIN       | — | nebo souběh optického a metalického kabelu      |
| — | zaměřený průběh metalického kabelu            | — | radiové sítě, ochranné pásmo radiové sítě       |
| — | zaměřený průběh optického kabelu, HDPE trubky | — | nadzemní sítě                                   |
| — | nebo souběh optického a metalického kabelu    | — | neprovazované sítě                              |
| — | nezaměřený průběh metalického kabelu          | — | podzemní sítě cizí                              |
| — | nadzemní sítě cizí                            | — | sítě s NV                                       |
- kolektor, kabelovod

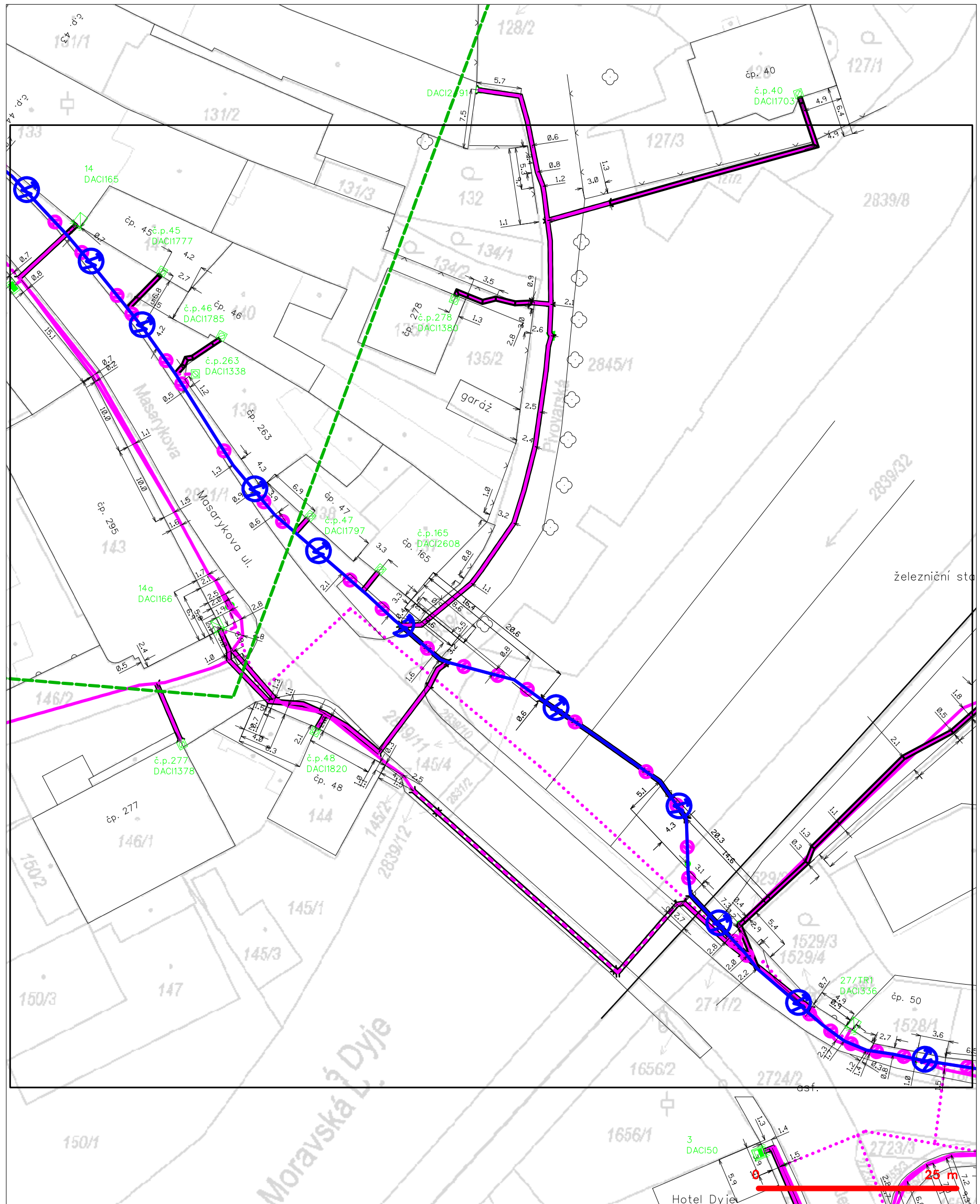
# SITUAČNÍ VÝKRES - POLYGON 1, list kladu P1-8



## LEGENDA

- |                                   |   |                                   |   |
|-----------------------------------|---|-----------------------------------|---|
| — (green dashed line)             | hranice zájmového území k vyjádření           | — (blue dashed line with circles) | nezaměřený průběh optického kabelu, HDPE trubky |
| — (blue dashed line with circles) | NV přípojka, území s NV přípojkou CETIN       | — (blue dashed line with circles) | nebo souběh optického a metalického kabelu      |
| — (pink solid line)               | zaměřený průběh metalického kabelu            | — (blue dashed line with circles) | radiové sítě, ochranné pásmo radiové sítě       |
| — (pink solid line with circles)  | zaměřený průběh optického kabelu, HDPE trubky | — (blue dashed line with circles) | nadzemní sítě                                   |
| — (pink solid line with circles)  | nebo souběh optického a metalického kabelu    | — (blue dashed line with circles) | neprovázané sítě                                |
| — (pink solid line with circles)  | nezaměřený průběh metalického kabelu          | — (blue dashed line with circles) | podzemní sítě cizí                              |
| — (pink solid line with circles)  | nadzemní sítě cizí                            | — (blue dashed line with circles) | sítě s NV                                       |

# SITUAČNÍ VÝKRES - POLYGON 1, list kladu P1-9



## LEGENDA

- |   |   |
|---|---|
| — hranice zájmového území k vyjádření           | — nezaměřený průběh optického kabelu, HDPE trubky |
| — NV přípojka, území s NV přípojkou CETIN       | — nebo souběh optického a metalického kabelu      |
| — zaměřený průběh metalického kabelu            | — radiové sítě, ochranné pásmo radiové sítě       |
| — zaměřený průběh optického kabelu, HDPE trubky | — nadzemní sítě                                   |
| — nebo souběh optického a metalického kabelu    | — neprovozované sítě                              |
| — nezaměřený průběh metalického kabelu          | — podzemní sítě cizí                              |
| — nadzemní sítě cizí                            | — síť s NV  |
|   | — kolektor, kabelovod                             |